Ημ/νία	Αναθεωρήσεις:

ΑΝΑΘΕΤΟΥΣΑ ΥΠΗΡΕΣΙΑ:

ΕΛΛΗΝΙΚΗ ΔΗΜΟΚΡΑΤΙΑ | ΝΟΜΟΣ ΑΤΤΙΚΗΣ
ΔΗΜΟΣ ΓΛΥΦΑΔΑΣ
Δ/νση Τεχνικών Υπηρεσιών

ΜΕΛΕΤΗ:

ΜΕΛΕΤΗ ΑΣΤΙΚΗΣ ΒΙΩΣΙΜΗΣ ΚΙΝΗΤΙΚΟΤΗΤΑΣ ΔΗΜΟΥ ΓΛΥΦΑΔΑΣ

ΣΤΑΔΙΟ: ΣΤΑΔΙΟ ΙΙΙ: ΠΡΟΣΔΙΟΡΙΣΜΟΣ - ΑΞΙΟΛΟΓΗΣΗ ΜΕΤΡΩΝ / ΣΧΕΔΙΟ ΔΡΑΣΗΣ - ΟΡΙΣΤΙΚΟ ΣΒΑΚ

ΚΩΔΙΚΟΣ ΕΓΓΡΑΦΟΥ:	ΕΙΔΟΣ ΕΓΓΡΑΦΟΥ:		
SV-GLYF-03	ΘΕΜΑΤΙΚΟΣ ΧΑΡΤΗΣ		
ΕΚΔΟΣΗ: 1	ΗΜΕΡΟΜΗΝΙΑ: 10/2023	ΙΣΧΥΣ: ΓΙΑ ΥΠΟΒΟΛΗ	ΠΑΡΑΤΗΡΗΣΕΙΣ:

ΤΙΤΛΟΣ ΣΧΕΔΙΟΥ:

ΟΡΙΣΤΙΚΟ ΣΧΕΔΙΟ: ΔΙΚΤΥΟ ΠΟΔΗΛΑΤΙΚΩΝ ΔΙΑΔΡΟΜΩΝ - ΗΛΕΚΤΡΟΚΙΝΗΣΗ

ΚΩΔΙΚΟΣ/ΑΡΙΘΜΟΣ ΣΧΕΔΙΟΥ: Π.2β

ΑΝΑΔΟΧΟΣ		Όνομα:	Υπογραφή:
VMC ΤΕΧΝΙΚΗ Ε.Ε. (Α.Μ. 907)	Σύνθεση:	Ε. ΖΑΡΓΙΑΝΝΑΚΗ	
Δ/νση επικοινωνίας: ΝΗΡΕΩΣ 10 - Τ.Κ.17561 Π.ΦΑΛΗΡΟ (210)9854850-1, fax:(210)9858929 www.vmconsulting.gr, email: info@vmconsulting.gr	Σχεδίαση:	Ε. ΖΑΡΓΙΑΝΝΑΚΗ	
	Έλεγχος:	Α. ΧΑΤΖΗΑΠΟΣΤΟΛΙΔΗ	
	Έγκριση:	Ι. ΜΑΡΗΣ	
	ΚΛΙΜΑΚΑ: 1:8.000		

ΕΛΕΓΧΟΙ / ΕΓΚΡΙΣΕΙΣ	ΔΗΜΟΣ ΓΛΥΦΑΔΑΣ Δ/ΝΣΗ ΤΕΧΝΙΚΩΝ ΥΠΗΡΕΣΙΩΝ	Έλεγχος και Θεώρηση Η επιβλέπουσα:	Ε.ΠΑΜΟΥΚΗ

ΠΟΔΗΛΑΤΟ

Α) Επέκταση/Δημιουργία δικτύου ποδηλατοδρόμων σύνδεσή του με το μητροπολιτικό δίκτυο.
Β) Επέκταση εγκατάστασης ποδηλατοστάσεων σε αντιπροσωπευτικά σημεία του Δήμου.
Γ) Εγκατάσταση νέων σταθμών ποδηλάτων κοινής χρήσης (bike-sharing).

Πηγή εικόνων: Διαδίκτυο.

Ενδεικτικό παράδειγμα ποδηλατόδρομου.

Ενδεικτικό παράδειγμα σημείου στάθμευσης ποδηλάτων.

Ενδεικτικό παράδειγμα κοινόχρηστων ποδηλάτων.

Υφιστάμενοι ποδηλατόδρομοι

Υφιστάμενος ποδηλατόδρομος στην οδό Αγ. Νικολάου.

Υφιστάμενος ποδηλατόδρομος στην οδό Λαζαράκη.

Υφιστάμενος ποδηλατόδρομος στην οδό Αγ. Νεκταρίου.

Υφιστάμενο πεζοδρόμιο μικτής χρήσης (πεζοί/ ποδηλατιστές) στην οδό Τσιτσάνη.

Πηγή εικόνων: Αυτοψία αναδόχου.

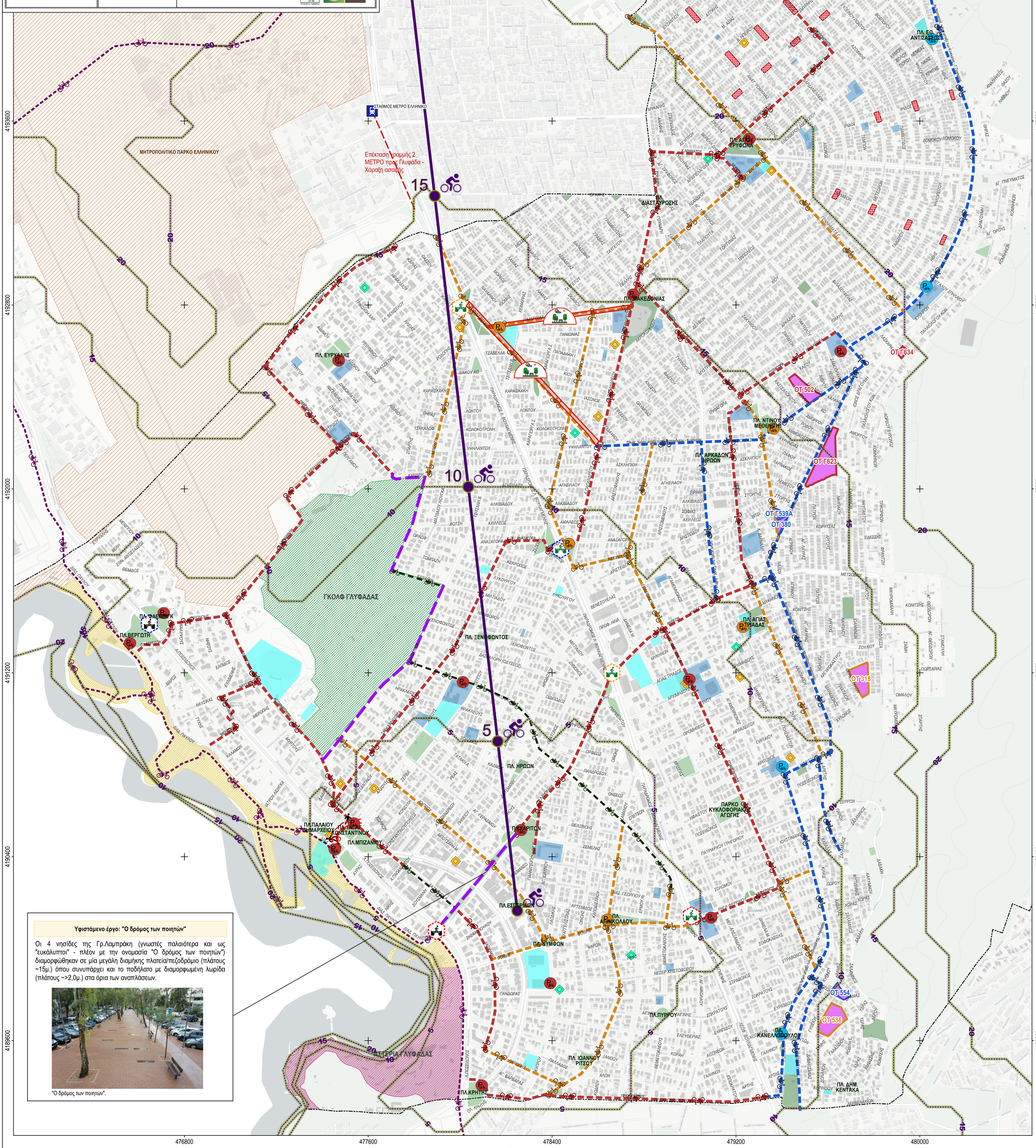

Υφιστάμενο έργο: "Ο δρόμος των ποιητών"

Οι 4 νησίδες της Γρ.Λαμπράκη (γνωστές παλαιότερα και ως "ευκάλυπτοι" - πλέον με την ονομασία "Ο δρόμος των ποιητών") διαμορφώθηκαν σε μία μεγάλη διαμήκης πλατεία/πεζοδρόμιο (πλάτους ~15μ.) όπου συνυπάρχει και το ποδήλατο με διαμορφωμένη λωρίδα (πλάτους ~>2,0μ.) στα όρια των αναπλάσεων.


"Ο δρόμος των ποιητών".

ΥΠΟΜΝΗΜΑ

Προτάσεις
- Ισόχρονες καμπύλες (5, 10, 15 και 20 λεπτά με αφετηρία την Πλ. Εσπερίδων)

Χρονικός ορίζοντας 5ετίας
- Προτεινόμενο Δίκτυο Ποδηλάτου
- Προτεινόμενοι Σταθμοί Κοινόχρηστων Ποδηλάτων
- Προτεινόμενες πεζογέφυρες Λ.Βουλιαγμένης
- Προτεινόμενες πεζογέφυρες Λ.Ποσειδώνος (από Μελέτη αναθεώρησης του ΓΠΣ του Δήμου)
- Προτεινόμενος υπέργειος χώρος περιπάτου (esplanade) στη Λ.Ποσειδώνος (από Μελέτη αναθεώρησης του ΓΠΣ του Δήμου)
- Προτεινόμενες Αναπλάσεις Κοινόχρηστων Χώρων
- Προτεινόμενες Αναπλάσεις στην περιοχή της Τερψιθέας
- Προτεινόμενη δημιουργία διαμήκους πάρκου στη μια κατεύθυνση

Χρονικός ορίζοντας 10ετίας
- Προτεινόμενο δίκτυο ποδηλάτου
- Προτεινόμενοι Σταθμοί Κοινόχρηστων Ποδηλάτων
- Προτεινόμενες πεζογέφυρες Λ.Βουλιαγμένης
- Προτεινόμενες Αναπλάσεις Κοινόχρηστων Χώρων

Χρονικός ορίζοντας >10ετίας
- Προτεινόμενο δίκτυο ποδηλάτου
- Προτεινόμενοι Σταθμοί Κοινόχρηστων Ποδηλάτων
- Προτεινόμενες πεζογέφυρες Λ.Ποσειδώνος (από Μελέτη αναθεώρησης του ΓΠΣ του Δήμου)
- Προτεινόμενες πεζογέφυρες Λ.Βουλιαγμένης
- Προτεινόμενες Αναπλάσεις Κοινόχρηστων Χώρων

Υπόβαθρο
- Δίκτυο ποδηλάτου (πηγή: "Μελέτη Ωρίμανσης Σχεδίου Γενικής Διάταξης Παραλίας Γλυφάδας") -εντάσσεται στο Μητροπολιτικό δίκτυο ποδηλάτου
- Υφιστάμενο δίκτυο ποδηλάτου
- Υφιστάμενο αναπλασμένο πεζοδρόμιο μικτής χρήσης (πεζοί/ ποδηλατιστές)
- Αθλητισμός
- Εκπαίδευση
- Κοινόχρηστος χώρος/ αστικό πράσινο
- Υγεία - Πρόνοια
- Υπηρεσίες - Διοίκηση
- Στάση ΜΕΤΡΟ
- Επέκταση Γραμμής 2 ΜΕΤΡΟ
- Μητροπολιτικό Πάρκο Ελληνικού
- Παράκτιο Μέτωπο υπό Ανάπλαση (από σχετική μελέτη του Δήμου)
- Περιοχή Ανάπλασης στα Αστέρια Γλυφάδας
- Γκολφ Γλυφάδας
- Όριο Δήμου Γλυφάδας

ΗΛΕΚΤΡΟΚΙΝΗΣΗ

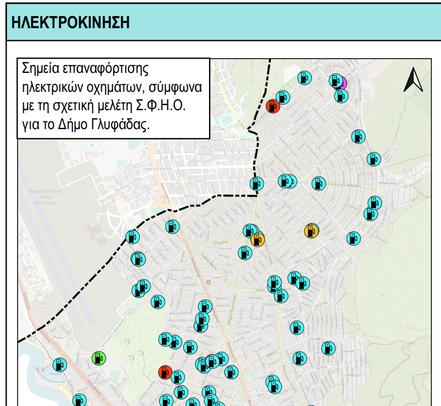

Πηγή δεδομένων: Τεχνική Υπηρεσία Δήμου Γλυφάδας.

1. Υιοθέτηση της σχετικής μελέτης Σ.Φ.Η.Ο. για το Δήμο Γλυφάδας, που αφορά σε 85 σημεία επαναφόρτισης.
2. Εκσυγχρονισμός δημοτικού στόλου οχημάτων, με την σταδιακή αντικατάσταση σημαντικού μέρους (αν όχι εξολοκλήρου) με οχήματα χαμηλών ρύπων. Στην πρόταση θα περιλαμβάνεται και η αγορά/κυκλοφορία ηλεκτροκίνητων οχημάτων αναφορικά με την δημοτική συγκοινωνία του Δήμου.

Σημεία Επαναφόρτισης Η/Ο
- ΙΧ
- ΑΜΕΑ
- Ταξί
- Δίκυκλα
- Τουριστικά Λεωφορεία
- Φορτοεκφόρτωση

Ενδεικτικό παράδειγμα ηλεκτρικού λεωφορείου.

3. Επικαιροποίηση του ΣΦΗΟ του Δήμου Γλυφάδας σε ορίζοντα 10ετίας.
4. Διευρεύνηση για προτεινόμενη εγκατάσταση συστήματος ηλεκτρικών οχημάτων κοινής χρήσης (car sharing), μικρού μεγέθους (1-2 θέσεων) .

Ενδεικτικό παράδειγμα θέσεων επαναφόρτισης ηλεκτρικών ΙΧ.

Ενδεικτικό παράδειγμα ηλεκτρικών κοινόχρηστων οχημάτων.

Σημειώσεις:
- *Τα σχέδια αποτελούν αναπόσπαστα κομμάτια της Τεχνικής Έκθεσης.*
- *Πηγή εικόνων: Διαδίκτυο και Αυτοψία Αναδόχου.*
- *Οι παρεμβάσεις που προτείνονται καταγράφονται εντός του χάρτη με μαύρα γράμματα για τον χρονικό ορίζοντα 5ετίας, με μπλε γράμματα για τον χρονικό ορίζοντα 10ετίας.*